

Emne: Borgermøde vedr. udviklingsplanen for Søndre Kirkegård

Tid og sted: 7. juni 2021, kl. 18:30-21, Søndre Kirkegård (menighedshuset)

Deltagere: Ca. 25 borgere, kirkegårdsleder Jens Zorn Thorsen, formand for Sct. Nicolai Sogn Christian Møller, formand for Kirkegårdsbestyrelsen Emil Tang, landskabsarkitekt Signe Moos og planrådgiver Dijana Lubarda Sode

A: Søren Frichs Vej 40 G, 1.mf
Dk-8230 Åbyhøj
T.: +45 8693 9300
@: plan@lifa.dk
W: www.lifa.dk

Rundvisning på kirkegården

- Ca. 30 personer med til rundvisning
- Kirkegårdens eksisterende områder bliver gennemgået
- De nye områder, som er med i udviklingsplanen, bliver kort ridset op på turen

Velkomst ved formand for Sct. Niolai Sogn Christian Møller

- Fortæller om de 4 sogne, der driver kirkegårdsbestyrelsen
- Kirkegårdsbestyrelsen består af 2 repræsentanter fra hvert sogn
- Søndre Kirkegård er den yngste af de fire kirkegårde i Vejle
- Lægger op til, at borgerne i løbet af aftenen kommer med deres tanker og ideer til udviklingsplanen

Velkomst ved kirkegårdsleder Jens Zorn Thorsen

- Fortæller, at der har været to tidligere borgermøder; på Nordre Kirkegård og Østre Kirkegård
- Fortæller om baggrunden for udviklingsplanen
- Præsenterer borgermødets oplægs- og tovholdere
- Præsenterer aftenens program
- Fortæller, at udviklingsplanen er en arv til de fremtidige generationer, der skal anvende kirkegården. Arven har baggrund i, at der er en forandring i den måde, som man vælger at blive begravet på i dag
- Siden 1960'erne har urnegrave været det mest populære, og der kommer derfor flere og flere "huller" i rækkerne blandt kistegravene
- Nævner, at man i juni 2017 besluttede, at Søndre Kirkegård skulle udvikles

LIFA PLAN

Odense T: 6313 6800
Vejle T: 7641 7100
Vissenbjerg T: 6480 1500

Fredericia T: 7591 1200
Middeelfart T: 6441 8100
Kerteminde T: 6532 1771

Kolding T: 7552 0577
København T: 3810 4700
Århus T: 8693 9300



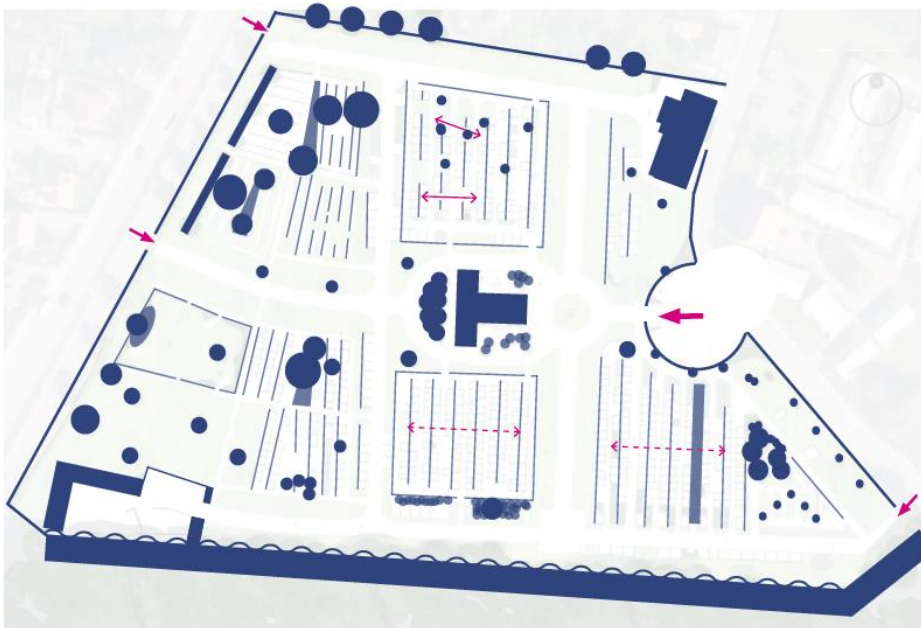
- Lægger op til, at borgerne i løbet af aftenen kommer med deres tanker og ideer til udviklingsplanen

Præsentation af udviklingsplanen ved landskabsarkitekt Signe Moos

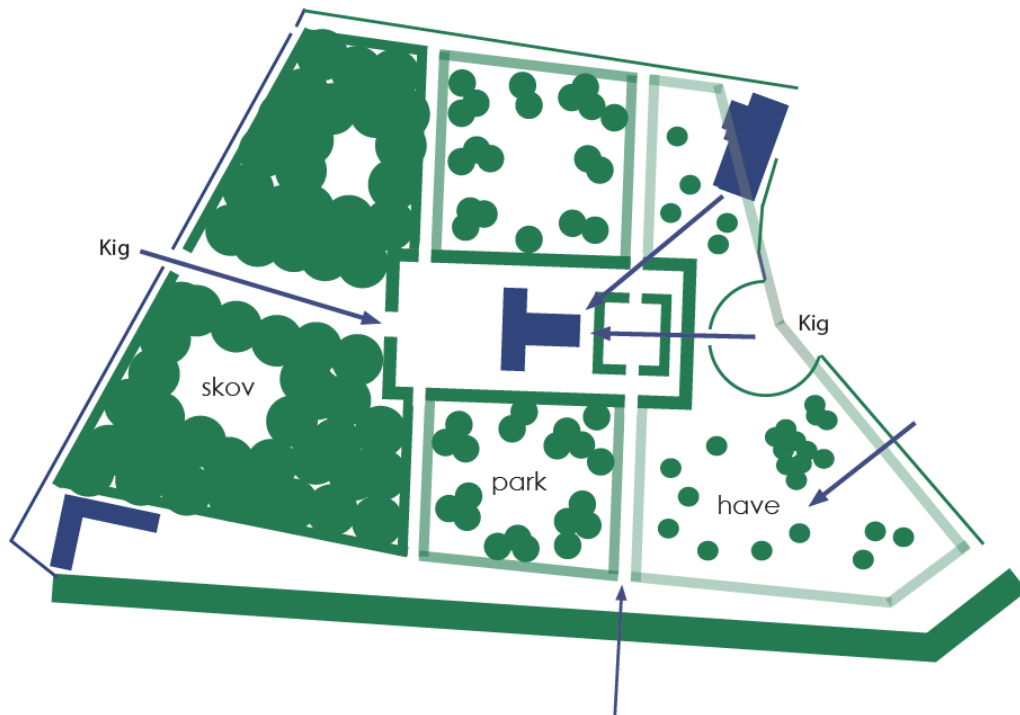
EKSISTERENDE FORHOLD



- Indleder med kirkegårdens beliggenhed og eksisterende forhold
- Analyse af kirkegården viser, hvilke områder der danner en markant struktur
- Kirkegården er opbygget symmetrisk, og dette forsøger man at arbejde videre med
- Der er enkelte områder, der har egen struktur. Det kan man arbejde videre med



- Stierne er nord-sydorienterede
- Kirken er lille og centralt placeret i det store rum



- Der er 4 adgange til kirkegården. Og inden for de enkelte områder er der huller, som gør, at man kan komme på tværs af områderne

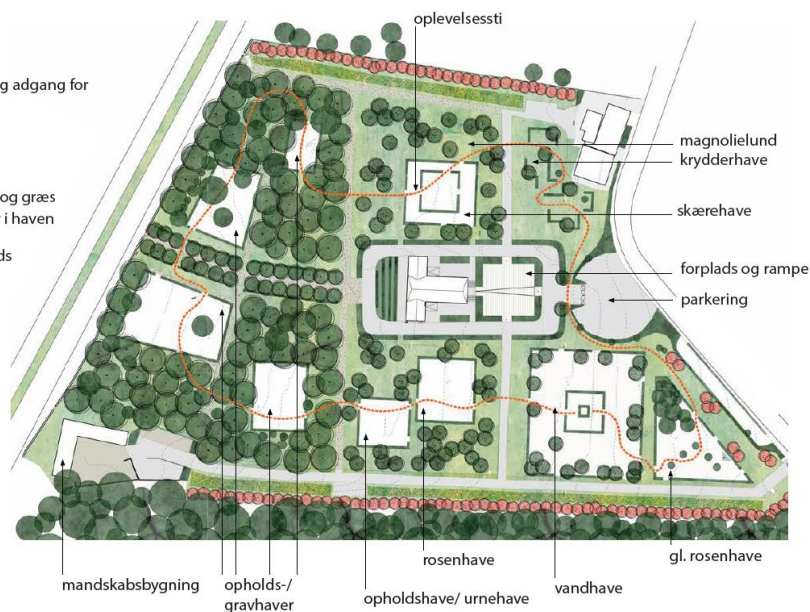
Udviklingsplan

- Konceptet med udviklingsplanen på kirkegården er; skovområde længst mod vest, parkområde centralt samt haveområder mod øst
- Kirken, som ligger helt i centrum, er et ankerpunkt, som binder området fast og giver adgang til alle
- Sønderskoven som bagtæppe i øst, vest og syd

- Præsentation af hovedtrækkene i den nye udviklingsplan
 - Kirken er i centrum omkranset af klippede hække
 - Hele forpladsen til kirken kommer til at være et tilgængelighedsprojekt, hvor trappen skal sløjfes, så den kan tilgås af alle borgere
 - Kirken er bundet sammen med parkeringspladsen via to store træer, så der er stor visuel kontakt
 - En kirkegård kan noget andet end en park. Der er en anden ro
 - Alle de forskellige typer af haver er tegnet i planen som hvide lærreder, fordi borgerne skal være med til præge det egentlige udseende
 - Variation på kirkegården er et vigtigt element, og dette opleves via en oplevelsessti, som går rundt i hele kirkegården
 - Syrener har præget kirkegården tidligere, så derfor er der indarbejdet et bånd af syrener mod kirkegårdens afgrænsning mod nord og syd samt ud mod indkørslen i øst
 - Vejene inde på kirkegårde gøres smallere, fra 6 meter til 3 meter
 - Det er ikke nødvendigt at kunne køre hen til alle gravsteder
 - Stier gøres 2 meter brede
 - Nogle af stierne er i græs, hvilket kan virke udfordrende i forhold til fremkommelighed for gangbesværede, men erfaringen fra andre steder viser, at borgerne hurtigt vænner sig til det og bliver glade for det

FORSLAG

- Tydelig ramme
- Kirken i centrum med forplads og adgang for alle
- Zoner med forskelligt præg
 - skovtræer - lysninger
 - blomstrende parktræer - bede og græs
 - blomstrende små træer - haver i haven
- Adgange - køreveje, stier, forplads
- Oplevelsessti



- Skoven
 - Der er plantet en række nye træer, og der vil være mulighed for gravhaver
 - Efterhånden som skoven kommer op, bliver der en skovbund
 - Forskelligartede træer; kombination af bøg, lærk, fuglekirsebær og skovfyr. Det styrker biodiversiteten

- Der dyrkes efter at få et udtryk af et rekreativt
- Der kunne laves lysninger i skoven i form af klippede stier, legepladser, bænke, kunst mv.

- Parken

- Mere lys og klippet græs, som giver udtryk af parkareal
- Hække kan indramme områder, som man bliver inviteret ind for at se nærmere på
- Blomstrende træer, parkbede og græs
- Magnoliatræer har en grafisk effekt, og derfor er disse valgt
- Skærehave, hvor man kan plukke sin egen buket, når man besøger kirkegården

- Haven

- Vandhave, hvor det blå element indgår på en måde med evt. mulighed for urnegrave i området
- Krydderhave med højbede
- Fremkommeligt for gangbesværede samtidig med at der indarbejdes siddeelementer, hvor man kan opholde sig

- Viser en række referencebilleder, der skitserer, hvordan det kan komme til at se ud

Skoven - kombination af bøg, lærk, fuglekirsebær og skovfyr



Lysninger i skoven - begravelse / rekreativ funktion



Parkkirkegården - blomstrende karaktertræer - skære- og opholdshave



Små oplevelshaver - 'krydderkrogen' - taler til sanserne



Små oplevelshaver - 'vandhaven' - taler til sanserne



Haver i haven der inviterer til ophold



- Spørgsmål og svar fra borgerne til præsentationen
 - Hvordan finansieres projektet?
 - *Dette er et politisk spørgsmål overordnet set*
 - *Nogle af tiltagene kan løses med ganske få midler og indarbejdes i de kommende års budgetter*
 - *Tilgængelighedsprojektet er et anlægsprojekt, som skal søges særskilt som et tilskudsprojekt*
 - *Udviklingsplanen får ikke indvirkning på priserne for gravstederne mere end, hvad man må*

- *Kirkegården skal vedligeholdes og følge med udviklingen, så der indtænkes nogle midler helt naturligt til projektet*

Pause og udfyldning af skemaer

- Borgerne får til opgave ud fra en plantegning over udviklingsplanen at diskutere ideer og kommentarer samt notere dem, da disse vil blive taget til efterretning i det videre arbejde med udviklingsplanen
- Borgerne skal udfylde spørgsmålsskemaer og aflevere dem, jf. bilag 1

Paneldiskussion

- Jens Zorn Thorsen går rundt med mikrofon, og borgerne får lov til at kommentere samt stille spørgsmål til udviklingsplanen
- Spørgsmål og kommentarer knyttet på et kort over udviklingsplanen, jf. bilag 2

Tak for i dag ved formanden for Kirkegårdsbestyrelsen, Emil Tang

- Nævner, at referat af borgermødet bliver lagt på kirkegårdens hjemmeside
- Efter dette borgermøde vil kirkegårdsbestyrelsen træffe en beslutning om, hvordan den endelige udviklingsplan skal se ud, og hvorvidt aftenens borgermøde fører til ændringer
- Takker for et godt og gavnligt borgermøde